










План границ объекта



Масштаб 1: 950

Используемые условные знаки и обозначения:

-  – граница устанавливаемой зоны публичного сервитута,
-  – граница земельных участков,
-  – граница кадастрового квартала,
-  – ось линии электропередачи, КТП,
-  – характерная точка границ устанавливаемой зоны публичного сервитута,

30:07:210110 - обозначение кадастровых кварталов,

:112 - обозначение земельных участков.