











Перечень размещения рекламных конструкций
на территории муниципального образования «Лиманский район»

№ п/п	Условное обозначение рекламной конструкции, отображаемое на карте размещения рекламной конструкции	Тип рекламной конструкции	Вид рекламной конструкции	Общая площадь информационного поля рекламной конструкции	Количество сторон рекламной конструкции	Наименование объекта и адрес места установки рекламной конструкции	Правообладатель здания или иного недвижимого имущества	Примечание
1	2	3	4	5	6	7	8	9
Муниципальное образование «Рабочий посёлок Лиман»								
1	1. 	Билборд	Щит магистральный двухсторонний	18 м²	2	п. Лиман, ул. Героев между домовладениями №35 и №37	Земли в ведении МО «Лиманский район»	
2	2. 	Билборд	Щит магистральный Т-образный.	18 м²	1	п. Лиман, ул. Победы район дома №2	Земли в ведении МО «Лиманский район»	
3	3. 	Билборд	Щит магистральный двухсторонний	18 м²	2	п. Лиман, Объездная федеральная автодорога 113 км.	придорожная полоса федеральной автодороги Астрахань-Махачкала	
4	4. 	Билборд	Щит магистральный двухсторонний	18 м²	2	п. Лиман, ул. Электрическая №23 Сквер	Земли в ведении МО «Лиманский район»	
5	5. 	Билборд	Щит магистральный Т-	18 м²	1	п. Лиман, ул. Электрическая вдоль	Земли в ведении МО «Лиманский	

			образных.			ограждения парка «Мира»	район»	
6	6. 	Билборд	Щит магистральный Т-образных.	18 м²	1	п. Лиман, ул. Электрическая вдоль ограждения парка «Мира»	Земли в ведении МО «Лиманский район»	
7	7. 	Брадмауэры	баннер	18 м²	1	п. Лиман, ул Ленина 45, южная сторона районного дома культуры	Муниципальное образование «Рабочий посёлок Лиман»	
8	8. 	Брадмауэры	баннер	18 м²	1	п. Лиман, ул Ленина 45, западная сторона районного дома культуры	Муниципальное образование «Рабочий посёлок Лиман»	
9	9. 	Брадмауэры	баннер	18 м²	1	п. Лиман, ул. Кирова 18, фасад южная сторона здания спортивного центра с универсальным игровым залом и плавательным бассейном	Муниципальное образование «Лиманский район»	
10	10.		Транспорант-перетяжка	40 м²	1	п. Лиман, ул. Кирова 18 б, Стойки ограждения футбольного поля	Муниципальное образование «Лиманский район»	
11	11.		Транспорант-перетяжка	36 м²	1	п. Лиман, пресечение улиц Ленина и ул Мира, флагштоки	Собственность не установлена	
12		Билборд	Щит магистральный двухсторонний	18 м²	2	п. Лиман, ул. Героев район между домовладениями №35 и №37	придорожная полоса федеральной автодороги Астрахань-Махачкала	

13	1. 	Билборд	Щит магистральный	18 м²	2	с. Заречное, вдоль федеральной автодороги по ул. Матросова в районе остановки напротив административного здания СПК «Заречье»	Муниципальное образование «Рабочий посёлок Лиман»	
14	2. 	Билборд	Щит магистральный	18 м²	1	с. Заречное, вдоль автомобильной дороги по ул. Советская в районе дома №86	Муниципальное образование «Рабочий посёлок Лиман»	
15	1. 	Билборд	Щит магистральный двухсторонний	18 м²	2	На автомобильной дороге к селу Кряжовое в 400 метрах от федеральной трассы Астрахань - Махачкала, в 3-х метрах от земляной бровки.	Муниципальное образование «Рабочий посёлок Лиман»	
Муниципальное образование «Зензелинский сельсовет»								
1	1. 	Билборд	Щит магистральный	18 м²	2	с. Зензели, ул. Молодёжная район дома №26	Земли в ведении МО «Зензелинский сельсовет»	
2	2. 	Билборд	Щит магистральный	18 м²	2	с. Зезели, ул. Советская район банкомата	Земли в ведении МО «Зензелинский сельсовет»	
3	3. 	Билборд	Щит магистральный	18 м²	2	с. Зензели, ул. Мира №36 «б»	Земли в ведении МО «Зензелинский сельсовет»	

Муниципальное образование «Олинский сельсовет»								
1	1. 	Билборд	Щит магистральный двухсторонний	18 м²	2	с. Лесное, вдоль автодороги, в 125км от жилого дома по ул. Ленина 138 кв.2.	Земли в ведении МО «Олинский сельсовет»	
2	2. 	Билборд	Щит магистральный двухсторонний	18 м²	2	с. Лесное, вдоль автодороги ул. Ленина, севернее жилого дома по ул. Свердлова №86.	Земли в ведении МО «Олинский сельсовет»	
Муниципальное образование «Яндыковский сельсовет»								
1	1. 	Билборд	Щит магистральный двухсторонний	18 м²	2	с. Яндыки, вдоль автомобильной дороги по ул. Набережная в районе дома №23	Земли в ведении МО «Яндыковский сельсовет»	
2	2. 	Билборд	Щит магистральный двухсторонний	18 м²	2	с. Яндыки, вдоль автомобильной дороги по ул. Кирова в районе дома №107	Земли в ведении МО «Яндыковский сельсовет»	
3	3. 	Билборд	Щит магистральный двухсторонний	18 м²	2	с. Яндыки, вдоль автомобильной дороги по ул. Кирова в районе дома №123	Земли в ведении МО «Яндыковский сельсовет»	